



REGIONALE LONGUE DISTANCE
30 AOÛT 2020
Monthureux sur Saône


INFORMATIONS DE COURSE MàJ

1. FLECHAGE :

Il est situé à l'entrée nord de Monthureux sur Saône, au croisement de la D460 et de la D54 en direction de Claudon.


2. CARTE :

Les relevés cartographiques ont eu lieu à l'automne, durant la première quinzaine du mois de novembre 2019 par Michel DUBOC. Ce terrain vierge de toute activité d'orientation va vous surprendre par sa technicité et ses éléments de planimétrie dont on n'imaginait pas l'existence dans ce coin reculé de la plaine des Vosges. Vous êtes sur la ligne de partage des eaux, au sein des Monts Faucilles, sur un site qui a subi l'extraction du grès pour en réaliser des pierres meulières.



3. ESPACE NATUREL SENSIBLE :

Le fond du vallon de Préfontrupt qui donne son nom à la carte est un E.N.S. : Espace Naturel Sensible. L'O.N.F., qui nous accueille dans la forêt qu'elle gère pour les communes de Claudon et de Monthureux sur Saône a vu d'un très bon œil l'arrivée de notre activité mais nous a demandé d'apposer sur la carte, en zone interdite (|||||), cet Espace Naturel Sensible. A la vue de sa longueur, il nous est impossible de le rubaliser pour VOUS INTERDIRE STRICTEMENT DE LE TRAVERSER mais nous comptons sur votre amour de la nature, votre civisme et votre respect des règles et de l'article 4 des REGLES TECHNIQUES ET DE SECURITE EN COURSE D'ORIENTATION.



Un passage aménagé permet de franchir le vallon. Il est bien entendu ouvert aux coureurs. Le circuit Jalonné l'empreinte et les circuits Jalonné, Vert, Bleu, Jaune et Violet Moyen ont un ou les 2 postes à poinçonner sur leur circuit pour s'assurer de leur traverser par ce passage. Pour les autres circuits, le passage est conseillé si votre itinéraire vous pousse à traverser le vallon. Le passage est matérialisé de cette façon sur toutes les cartes.

4. SCOLYTES :

Deux zones d'arbres sont contaminées par les scolytes qui sont des coléoptères qui se nourrissent de la sève des arbres. Ils attaquent en priorité les arbres malades ou affaiblis par la déshydratation. L'arbre perd son écorce et devient fragile aux grands vents avec des risques de chutes. Ces zones sont clairement identifiées sur la carte avec la mise en place du symbole zone dangereuse. NOUS VOUS RECOMMANDONS D'ÉVITER DE TRAVERSER ces 2 zones non matérialisées sur place mais clairement identifiées sur la carte qui seront peut-être en exploitation lors de la compétition.

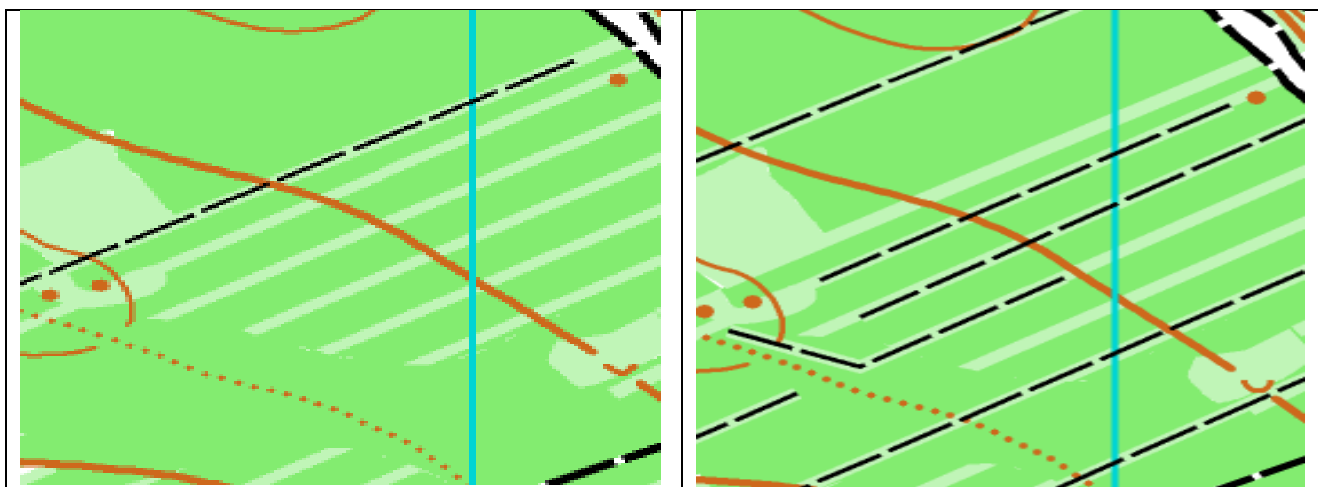
Les zones ont été coupées pendant la période de post confinement et les grumes risquent de ne pas être dégagées pour la compétition. IL EST FORMELLEMENT INTERDIT DE SE HISSER DESSUS.

5. CHENILLES PROCESSIONNAIRES

Le secteur de la forêt de Darney est reconnu nationalement pour ses immenses forêts de chênes. Le revers de la médaille est que ces arbres sont les victimes des chenilles processionnaires qui ont sévi sur le site dès début mai. A la date de la course, la foliation sera bien entendu terminée et la transformation des chenilles en papillon également. Seul subsistera les cocons qui sont bien entendu, urticant pendant au moins 2 ans lors qu'ils sont tombés de l'arbre. Nous vous recommandons de porter votre attention à ne pas marcher dessus.

6. EXPLOITATION DE LA FORÊTS

La zone proche du départ est en cours d'exploitation. Si la partie « Affouage » n'a pas d'impact sur la course, celle concernant l'entretien des cloisonnements nous a obligé à repasser au crible pour vous indiquer les cloisonnements ayant subi un agrandissement de leur largeur. Néanmoins, ces derniers relevés datent de 10 jours avant la date initiale de la course. Ils ne prennent pas en compte les travaux réalisés lors de la semaine précédant la course ni après la période de confinement.



7. DESCRIPTIF DES CIRCUITS :

Après le pré-balisage et les modifications cartographiques,

CIRCUIT	DISTANCE	DENIVELEE	POSTES
NOIR	9 650 m	215 m	17
VIOLET LONG	6 860 m	160 m	15
VIOLET MOYEN	5 160 m	135 m	12
VIOLET COURT	3 820 m	70 m	10
ORANGE	5 640 m	110 m	13
JAUNE	4 060 m	70 m	13
BLEU	2 810 m	55 m	8
VERT	2 220 m	55 m	8
JALONNE	2 800 m*	50 m	5

* en suivant les jalons

8. QUELQUES PHOTOGRAPHIES DU SITE



Falaises dans un reentrant



Roche du Père MAIRE



Cascade

9. ~~14 MARS 2020~~ 29 AOÛT 2020 :

Le Club nouvellement créé de Terres d'O, basé sur la communauté de communes de Terre d'Eau, dans l'Ouest vosgien, organise, la veille de la régionale, le (son) premier challenge jeunes de l'année mais également une départementale sur le site de Monthureux sur Saône. La seule chose que je peux vous en dire, c'est qu'elle sera urbaine avec un peu de forêt et de parc. Nous avons orienté notre choix vers un relais sprint par équipe de 2. L'annonce de course est parue et les inscriptions sont ouvertes.

Le Directeur de Course :

GEROMEY Jean-Pierre

A handwritten signature in blue ink, appearing to be 'G.P.' or similar initials.